


Virtualna izložba „Napoleonov atlas Jadrana“



Dr. sc. Mira Miletić Drder

Nacionalna i sveučilišna knjižnica u Zagrebu



Trinaesti festival hrvatskih digitalizacijskih projekata

17. svibnja 2024.

Nota

*Les Chiffres des sondes expriment en pieds de France
les profondeurs de l'eau réduites à la plus basse Mer*

<https://virtualna.nsk.hr/napoleonov-atlas/>

- virtualna izložba predstavlja Napoleonov atlas Jadrana koji se čuva u Zbirci zemljovida i atlasa Nacionalne i sveučilišne knjižnice u Zagrebu
- atlas se naziva i po autoru Beautemps-Beaupréov atlas istočne obale Jadrana
- rukopisni pomorski atlas karata i panoramskih prikaza hrvatske obale Jadrana velike vrijednosti uz pripadajući rukom pisani izvještaj
- izrađen je 1806. godine
- dokumentira prvu znanstveno utemeljenu hidrografsku izmjeru Jadrana u povijesti
- nezaobilazan je izvor znanstvenog proučavanja hrvatskog Jadrana
- djelo je izrazite umjetničke vrijednosti
- izložba također prikazuje nastanak i sadržaj atlasa, njegove autore, osobitosti te način i okolnosti nabave 1979. godine
- korisnici mogu virtualno prelistati atlas putem poveznice na portal NSK, Digitalna kartografska građa

Naslovnica Napoleonov atlas Jadrana Nastanak i sadržaj Autori Osobitosti Nabava Prelistajte! Impresum

Napoleonov atlas Jadrana

Napoleonov atlas Jadrana – glasoviti je rukopisni pomorski atlas karata i panoramskih prikaza hrvatske obale Jadrana iz 1806. godine. Atlas dokumentira prvu znanstveno utemeljenu hidrografsku izmjeru Jadrana u povijesti i nezaobilazan je izvor znanstvenog proučavanja hrvatskog Jadrana. Ali ne samo to – Napoleonov atlas na osobit način, iz ptičje perspektive, vrhunskim akvarelom prikazuje hrvatske luke, gradove i otoke.

Po nalogu francuskog cara Napoleona I. Bonapartea (1769-1821.), najveći su stručnjaci u području kartografije 1806. godine izmjerili obalu Jadrana pripojenu njegovu carstvu te je pripremljeni za plovidbene i vojne svrhe. Poslovi hidrografskog mjerenja dodijeljeni su poznatom francuskom hidrografu i kartografu Charles-François Beautemps-Beaupréu, a izrada atlasa povjerena je talijanskim kartografima Ekerlinu i Birsacu. Zahvaljujući sinergiji vrhunskih znanstvenika i umjetnika akvarela, Napoleonov atlas postao je iznimno djelo znanstvene i umjetničke vrijednosti.

Od 1979. godine ovaj se osobiti rukopisni atlas hrvatske obale Jadrana čuva u Zbirci zemljovida i atlasa Nacionalne i sveučilišne knjižnice u Zagrebu.



Naslovnica Napoleonov atlas Jadrana Nastanak i sadržaj Autori Osobitosti Nabava Prelistajte! Impresum


Prelistajte!

RECONNOISSANCE HYDROGRAPHIQUE
DES PORTS DU ROYAUME D'ITALIE
situés sur les côtes du Golfe de Venise
Commencé en 1805
PAR ORDRE DE SA MAJESTÉ
Napoléon, le Grand
EMPEREUR des Français et ROI d'Italie
sous les Ministères de Louis Eschallanc
LE VICE AMIRAL DE BRÉSIL Ministre de la Marine et des Colonies de l'Empire Français et le G^{de} DE DIT^{te} CAPELLI
Ministre de la Marine et de la Colonie du Royaume d'Italie
par C.F. Beautemps-Beaupré
Membre de l'Institut National, de l'Académie des Sciences, de l'Académie de la Marine, et de l'Académie des Sciences et des Lettres de l'Institut de Venise.
PREMIÈRE PARTIE

Napoleonov atlas fotografiran je u nekoliko navrata. Radi velikih dimenzija presavijenih karata, do sada nije bilo moguće provesti cjelovito skeniranje atlasa.

Digitalne fotografije Atlasu dostupne su u sklopu digitalne Zbirke zemljovida i atlasa na portalu Digitalne zbirke NSK, a ovdje možete pristupiti pojedinačnim kartama Atlasu odabirom prema gradu, otoku ili luci:

1. Plan de la rade de Pirano (Plan Piranske luke)



- izložba je objavljena na portalu Virtualne izložbe (<http://virtualna.nsk.hr/>)
- portal predstavlja javnosti tematske zbirke digitalizirane građe baštinskih ustanova u Hrvatskoj

- ciljevi portala su:

- virtualno povezivanje digitalnih sadržaja
- okupljanje i zajedničko predstavljanje virtualnih izložbi
- suradnja u izradi virtualnih izložbi, edukaciji i pružanju pomoći u korištenju alata za izradu virtualnih izložbi
- suradnja u razvoju i implementaciji novih alata
- uključivanje javnosti u izradu novih kulturnih i obrazovnih proizvoda



Nota
Les Chiffres des sondes expriment en pieds de France
les profondeurs de l'eau réduites à la plus basse Mer

Bibliografski podaci o atlasu

Naslov: Reconnaissance hydrographique des ports du Royaume d'Italie situés sur les côtes du Golphe de Venise : commencé en 1806 par ordre de sa majesté Napoleon...

Autor i suradnici: par C.[Charles] F.[Francois] Beautemps-Beaupré ; assisté Daussy et Tician scrise Paolo Birasco ; disegnato del Ekerlin

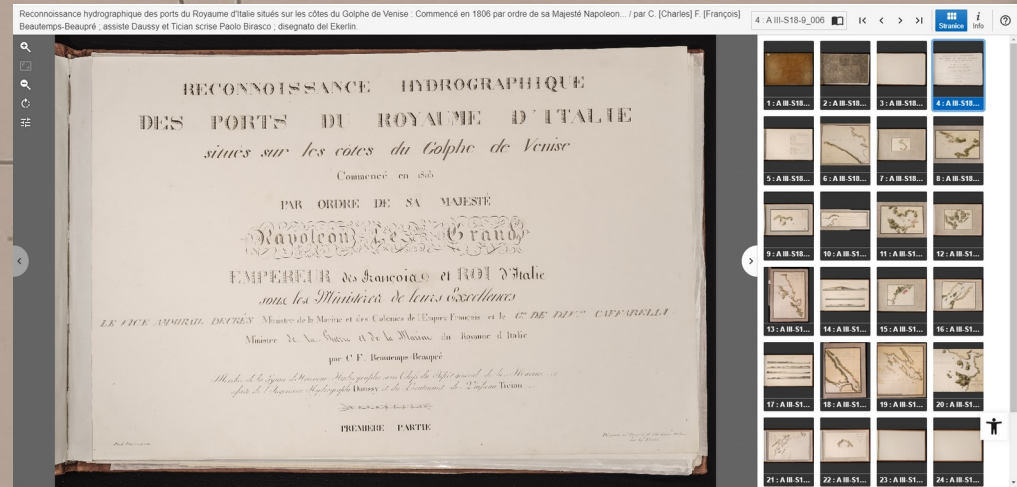
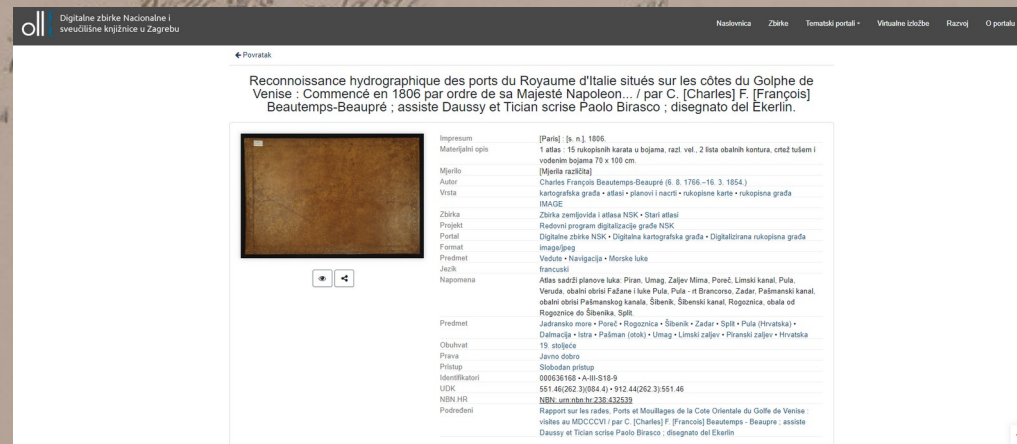
Mjerilo: 1:7 200

Impresum: Paris, 1806.

Materijalni opis: 1 atlas, 15 rukopisnih karata, različite veličine, 2 lista obalnih kontura, crtež tušem i vodenim bojama

Dodatak: Rukopisni izvještaj pod naslovom: Rapport sur les rades, ports et moullages de la côte orientale du Golphe de Venise visités en 1806 / par C.[Charles] F.[Francois] Beautemps-Beaupré. Potpisano 1. srpnja 1807.g. od autora i ministra rata Caffarella u Parisu, 65 stranica.

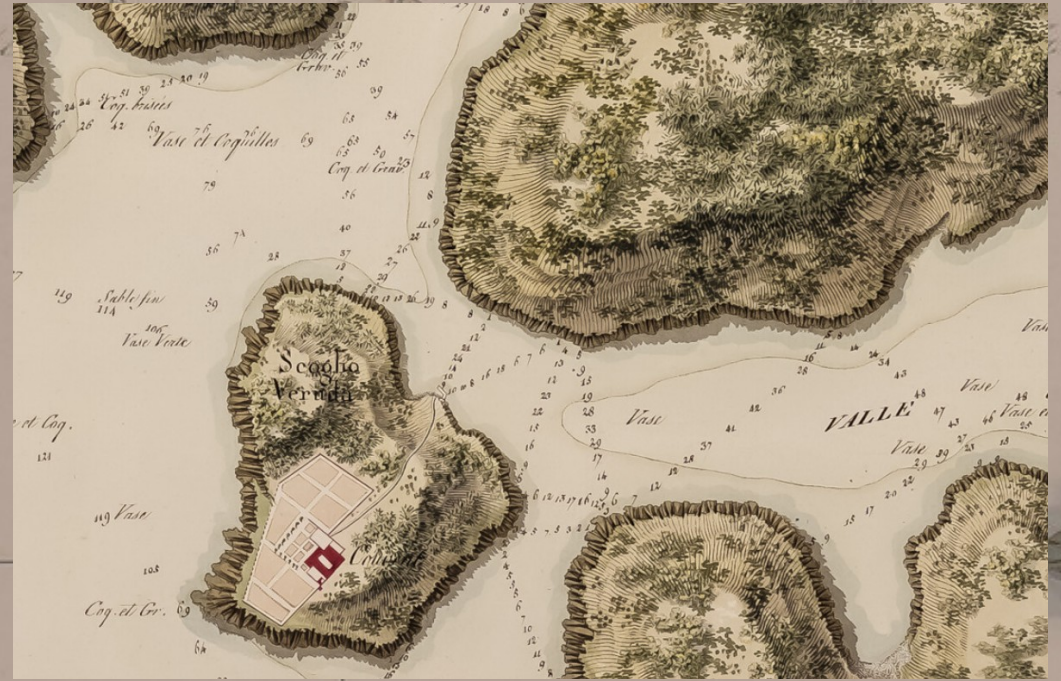
Lokacija: Zbirka zemljovida i atlasa
Signatura: A-III-S18-9
Poveznica: NBN: urn:nbn:hr:238:432539



Zaključak

Doprinos virtualne izložbe:

- zaštita kulturne baštine
- dostupnost vrijedne građe širokoj javnosti
- popularizacija kulture i znanosti
- edukacija mladih
- otvaranje mogućnosti suradnje u AKM okruženju (i šire)



Nota
Les Chiffres des sondes expriment en pieds de France
les profondeurs de l'eau réduites à la plus basse Mer

Veliko hvala suradnicima!

dr. sc. Sofija Klarin Zadavec, NSK

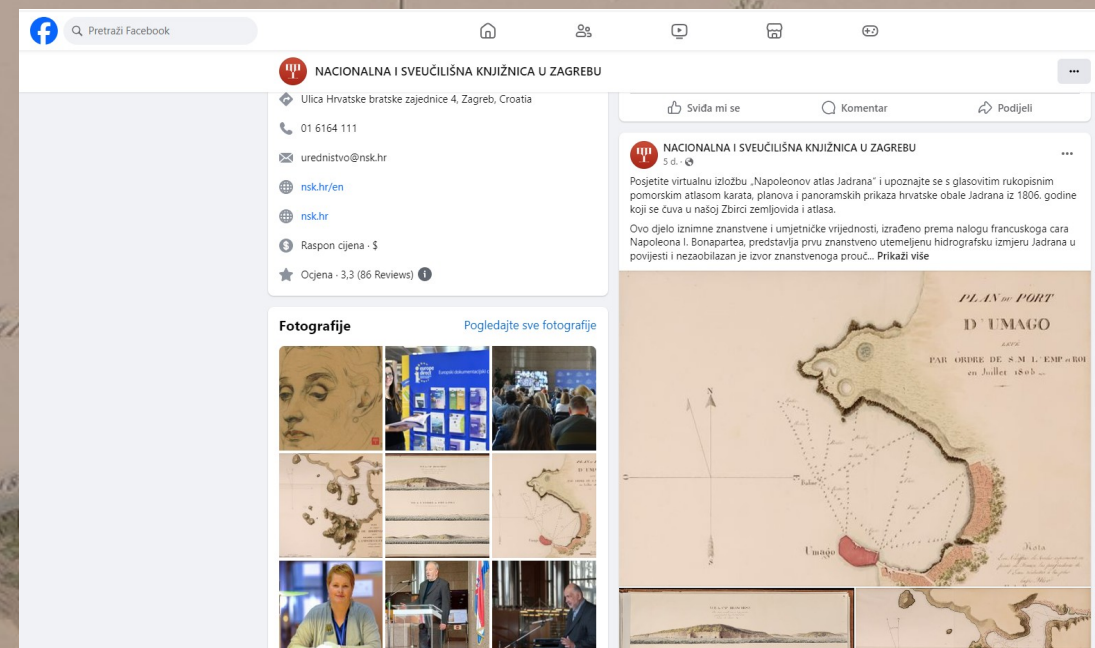
Sanja Lapiš, Centar za razvoj Hrvatske digitalne knjižnice, NSK

Darko Čižmek i Sonja Hrelja, Odjel zaštite i pohrane NSK

Filip Lončar i Branimir Matijačić, IT odjel NSK

Nikolina Gošljević i Dalija Horaček, Zbirka zemljovida i atlasa NSK

Djelatnici Odsjeka za odnose s javnošću NSK



Hvala na pozornosti!

mmiletic-drder@nsk.hr

Nota

Les Chiffres des sondes expriment en pieds de France
les profondeurs de l'eau réduites à la plus basse Mer

